



PREFEITURA DE ITABIRITO

LEI Nº 2878, de 05 de julho de 2012.

Dispõe sobre a modificação do perímetro da Área Urbana Especial de Diretrizes Especiais - Caquende, e dá outras providências.

O Povo do Município de Itabirito, por seus representantes na Câmara Municipal, aprovou, e eu em seu nome, sanciono a seguinte Lei:

Art. 1º - Fica instituída, a partir da entrada em vigor da presente Lei, a modificação do perímetro da Área Urbana Especial de Diretrizes Especiais - Caquende, alterando o art. 38 e inciso IV da Lei Municipal nº 2460/05, e artigo 43 e inciso IV da Lei Municipal nº 2466/05, que passam a vigorar com a seguinte redação:

"As Áreas Urbanas Especiais – URBE, correspondem às áreas que apresentam características urbanas incipientes ou que têm potencialidade para tal, sendo aptas à ocupação urbana diversificada, conforme os perfis de uso previstos nesta Lei.

§ 1º - As Áreas Urbanas Especiais – URBE dividem-se em:

(...)

IV - Áreas Urbanas Especiais – Diretrizes Especiais – URBE-ADE correspondem às Áreas Urbanas Especiais criadas mediante deliberação do COMPURB, vinculadas a um projeto de parcelamento específico, **de uso residencial e comercial condicionado**, cujos parâmetros de uso e ocupação são definidos em resolução do COMPURB".

Art. 2º - O novo perímetro urbano da Área Urbana Especial de Diretrizes Especiais - Caquende, segue a descrição prevista no § 1º e se completa alterando a Lei nº 2465 de 14 de dezembro de 2005:

§ 1º. A referida gleba é delimitada por um polígono irregular cuja descrição se inicia no vértice **V01**, assinalado em planta anexa, com coordenadas planas no sistema U T M Este (X) **629.793,9840** e Norte (Y) **7.761.668,4453** como segue:

Do vértice **V01** segue até o vértice **V02**, com coordenadas U T M E=629.813,7351 e N=7.761.656,2082, no azimute de 121°46'51", na extensão de 23,235 m; Do vértice **V02** segue até o vértice **V03**, com coordenadas U T M E=629.838,6592 e N=7.761.615,2610, no azimute de 148°40'18", na extensão de 47,936 m; Do vértice **V03** segue até o vértice **V04**, com coordenadas U T M E=629.875,8101 e N=7.761.566,3127, no azimute de 142°48'08", na extensão de 61,450 m; Do vértice **V04** segue até o vértice **V05**, com coordenadas U T M E=629.881,3293 e N=7.761.529,2944, no azimute de 171°31'12", na extensão de 37,427 m; Do vértice **V05** segue até o vértice **V06**, com coordenadas U T M E=629.842,6656 e N=7.761.491,4284, no azimute de 225°35'50", na extensão de 54,118 m; Do vértice **V06** segue até o vértice **V07**, com coordenadas U T M E=629.816,4584 e N=7.761.435,6787, no



PREFEITURA DE ITABIRITO

azimute de $205^{\circ}10'39''$, na extensão de 61,602 m; Do vértice **V07** segue até o vértice **V08**, com coordenadas U T M E=629.807,7901 e N=7.761.408,6738, no azimute de $197^{\circ}47'46''$, na extensão de 28,362 m; Do vértice **V08** segue até o vértice **V09**, com coordenadas U T M E=629.806,0306 e N=7.761.382,3650, no azimute de $183^{\circ}49'34''$, na extensão de 26,368 m; Do vértice **V09** segue até o vértice **V10**, com coordenadas U T M E=629.809,7353 e N=7.761.364,9787, no azimute de $167^{\circ}58'16''$, na extensão de 17,777 m; Do vértice **V10** segue até o vértice **V11**, com coordenadas U T M E=629.811,8082 e N=7.761.289,2462, no azimute de $178^{\circ}25'56''$, na extensão de 75,761 m; Do vértice **V11** segue até o vértice **V12**, com coordenadas U T M E=629.814,6035 e N=7.761.267,0917, no azimute de $172^{\circ}48'31''$, na extensão de 22,330 m; Do vértice **V12** segue até o vértice **V13**, com coordenadas U T M E=629.818,8927 e N=7.761.255,6159, no azimute de $159^{\circ}30'22''$, na extensão de 12,251 m; Do vértice **V13** segue até o vértice **V14**, com coordenadas U T M E=629.812,6406 e N=7.761.235,2041, no azimute de $197^{\circ}01'47''$, na extensão de 21,348 m; Do vértice **V14** segue até o vértice **V15**, com coordenadas U T M E=629.807,8651 e N=7.761.220,7326, no azimute de $198^{\circ}15'45''$, na extensão de 15,239 m; Do vértice **V15** segue até o vértice **V16**, com coordenadas U T M E=629.776,5109 e N=7.761.198,5802, no azimute de $234^{\circ}45'29''$, na extensão de 38,390 m; Do vértice **V16** segue até o vértice **V17**, com coordenadas U T M E=629.781,9765 e N=7.761.174,9283, no azimute de $166^{\circ}59'17''$, na extensão de 24,275 m; Do vértice **V17** segue até o vértice **V18**, com coordenadas U T M E=629.798,6657 e N=7.761.152,6862, no azimute de $143^{\circ}07'03''$, na extensão de 27,807 m; Do vértice **V18** segue até o vértice **V19**, com coordenadas U T M E=629.787,3410 e N=7.761.101,3639, no azimute de $192^{\circ}26'36''$, na extensão de 52,557 m; Do vértice **V19** segue até o vértice **V20**, com coordenadas U T M E=629.778,0465 e N=7.761.067,3835, no azimute de $195^{\circ}17'51''$, na extensão de 35,229 m; Do vértice **V20** segue até o vértice **V21**, com coordenadas U T M E=629.780,1125 e N=7.761.035,2793, no azimute de $176^{\circ}19'05''$, na extensão de 32,171 m; Do vértice **V21** segue até o vértice **V22**, com coordenadas U T M E=629.789,3700 e N=7.760.941,0032, no azimute de $174^{\circ}23'31''$, na extensão de 94,730 m; Do vértice **V22** segue até o vértice **V23**, com coordenadas U T M E=629.796,4084 e N=7.760.893,8442, no azimute de $171^{\circ}30'41''$, na extensão de 47,681 m; Do vértice **V23** segue até o vértice **V24**, com coordenadas U T M E=629.824,0026 e N=7.760.869,8321, no azimute de $131^{\circ}01'46''$, na extensão de 36,579 m; Do vértice **V24** segue até o vértice **V25**, com coordenadas U T M E=629.835,6269 e N=7.760.854,7025, no azimute de $142^{\circ}27'52''$, na extensão de 19,080 m; Do vértice **V25** segue até o vértice **V26**, com coordenadas U T M E=629.824,9009 e N=7.760.831,2902, no azimute de $204^{\circ}36'51''$, na extensão de 25,752 m; Do vértice **V26** segue até o vértice **V27**, com coordenadas U T M E=629.817,7411 e N=7.760.800,6440, no azimute de $193^{\circ}09'00''$, na extensão de 31,471 m; Do vértice **V27** segue até o vértice **V28**, com coordenadas U T M E=629.816,3833 e N=7.760.792,7918, no azimute de $189^{\circ}48'39''$, na extensão de 7,969 m; Do vértice **V28** segue até o vértice **V29**, com coordenadas U T M E=629.791,9683 e N=7.760.783,7858, no azimute de $249^{\circ}45'09''$, na extensão de 26,023 m; Do vértice **V29** segue até o vértice **V30**, com coordenadas U T M E=629.793,3240 e N=7.760.769,5938, no azimute de $174^{\circ}32'36''$, na extensão de 14,257 m; Do vértice **V30** segue até o vértice **V31**, com coordenadas U T M E=629.762,3192 e N=7.760.741,4838, no azimute de $227^{\circ}48'13''$, na extensão de 41,851 m; Do vértice **V31** segue até o vértice **V32**, com coordenadas U T M E=629.751,5979 e N=7.760.723,9078, no azimute de $211^{\circ}22'59''$, na extensão de 20,588 m; Do vértice **V32** segue até o vértice **V33**, com coordenadas U T M E=629.717,6844 e N=7.760.715,3658, no azimute de $255^{\circ}51'45''$, na extensão de 34,973 m; Do vértice **V33** segue até o vértice **V34**, com coordenadas U T M E=629.720,6377 e N=7.760.682,5708, no azimute de $174^{\circ}51'15''$, na extensão de 32,928 m; Do vértice **V34** segue até o vértice **V35**, com coordenadas U T M E=629.720,4503 e N=7.760.677,5298, no



PREFEITURA DE ITABIRITO

azimute de $182^{\circ}07'44''$, na extensão de 5,044 m; Do vértice **V35** segue até o vértice **V36**, com coordenadas U T M E=629.724,8873 e N=7.760.646,0068, no azimute de $171^{\circ}59'17''$, na extensão de 31,834 m; Do vértice **V36** segue até o vértice **V37**, com coordenadas U T M E=629.725,6615 e N=7.760.587,8488, no azimute de $179^{\circ}14'14''$, na extensão de 58,163 m; Do vértice **V37** segue até o vértice **V38**, com coordenadas U T M E=629.733,4918 e N=7.760.558,6168, no azimute de $165^{\circ}00'16''$, na extensão de 30,263 m; Do vértice **V38** segue até o vértice **V39**, com coordenadas U T M E=629.751,1346 e N=7.760.532,7248, no azimute de $145^{\circ}43'46''$, na extensão de 31,332 m; Do vértice **V39** segue até o vértice **V40**, com coordenadas U T M E=629.763,3064 e N=7.760.513,5260, no azimute de $147^{\circ}37'33''$, na extensão de 22,732 m; Do vértice **V40** segue até o vértice **V41**, com coordenadas U T M E=629.765,6694 e N=7.760.508,9258, no azimute de $152^{\circ}48'42''$, na extensão de 5,172 m; Do vértice **V41** segue até o vértice **V42**, com coordenadas U T M E=629.769,3673 e N=7.760.496,3877, no azimute de $163^{\circ}34'04''$, na extensão de 13,072 m; Do vértice **V42** segue até o vértice **V43**, com coordenadas U T M E=629.773,8773 e N=7.760.480,6428, no azimute de $164^{\circ}00'57''$, na extensão de 16,378 m; Do vértice **V43** segue até o vértice **V44**, com coordenadas U T M E=629.779,2190 e N=7.760.464,5457, no azimute de $161^{\circ}38'31''$, na extensão de 16,960 m; Do vértice **V44** segue até o vértice **V45**, com coordenadas U T M E=629.787,8401 e N=7.760.437,8628, no azimute de $162^{\circ}05'40''$, na extensão de 28,041 m; Do vértice **V45** segue até o vértice **V46**, com coordenadas U T M E=629.790,3717 e N=7.760.428,9167, no azimute de $164^{\circ}12'00''$, na extensão de 9,297 m; Do vértice **V46** segue até o vértice **V47**, com coordenadas U T M E=629.781,0933 e N=7.760.423,2293, no azimute de $238^{\circ}29'32''$, na extensão de 10,883 m; Do vértice **V47** segue até o vértice **V48**, com coordenadas U T M E=629.769,4204 e N=7.760.415,3678, no azimute de $236^{\circ}02'26''$, na extensão de 14,073 m; Do vértice **V48** segue até o vértice **V49**, com coordenadas U T M E=629.757,4898 e N=7.760.407,0838, no azimute de $235^{\circ}13'33''$, na extensão de 14,525 m; Do vértice **V49** segue até o vértice **V50**, com coordenadas U T M E=629.744,6455 e N=7.760.398,5517, no azimute de $236^{\circ}24'19''$, na extensão de 15,420 m; Do vértice **V50** segue até o vértice **V51**, com coordenadas U T M E=629.730,3835 e N=7.760.391,0160, no azimute de $242^{\circ}08'57''$, na extensão de 16,130 m; Do vértice **V51** segue até o vértice **V52**, com coordenadas U T M E=629.710,3434 e N=7.760.380,8831, no azimute de $243^{\circ}10'39''$, na extensão de 22,456 m; Do vértice **V52** segue até o vértice **V53**, com coordenadas U T M E=629.698,3756 e N=7.760.374,5392, no azimute de $242^{\circ}04'22''$, na extensão de 13,545 m; Do vértice **V53** segue até o vértice **V54**, com coordenadas U T M E=629.691,6042 e N=7.760.370,5132, no azimute de $239^{\circ}15'59''$, na extensão de 7,878 m; Do vértice **V54** segue até o vértice **V55**, com coordenadas U T M E=629.671,8552 e N=7.760.359,0171, no azimute de $239^{\circ}47'45''$, na extensão de 22,851 m; Do vértice **V55** segue até o vértice **V56**, com coordenadas U T M E=629.667,8771 e N=7.760.353,6762, no azimute de $216^{\circ}40'48''$, na extensão de 6,660 m; Do vértice **V56** segue até o vértice **V57**, com coordenadas U T M E=629.652,3863 e N=7.760.337,3341, no azimute de $223^{\circ}28'06''$, na extensão de 22,517 m; Do vértice **V57** segue até o vértice **V58**, com coordenadas U T M E=629.635,4033 e N=7.760.319,7600, no azimute de $224^{\circ}01'12''$, na extensão de 24,439 m; Do vértice **V58** segue até o vértice **V59**, com coordenadas U T M E=629.602,3504 e N=7.760.285,2531, no azimute de $223^{\circ}46'02''$, na extensão de 47,783 m; Do vértice **V59** segue até o vértice **V60**, com coordenadas U T M E=629.599,8412 e N=7.760.266,9964, no azimute de $187^{\circ}49'32''$, na extensão de 18,428 m; Do vértice **V60** segue até o vértice **V61**, com coordenadas U T M E=629.595,5307 e N=7.760.236,7518, no azimute de $188^{\circ}06'40''$, na extensão de 30,550 m; Do vértice **V61** segue até o vértice **V62**, com coordenadas U T M E=629.590,4708 e N=7.760.201,7174, no azimute de $188^{\circ}13'06''$, na extensão de 35,398 m; Do vértice **V62** segue até o vértice **V63**, com coordenadas U T M E=629.586,1768 e N=7.760.167,9454, no



PREFEITURA DE ITABIRITO

azimute de $187^{\circ}14'46''$, na extensão de 34,044 m; Do vértice **V63** segue até o vértice **V64**, com coordenadas U T M E=629.580,7541 e N=7.760.122,2814, no azimute de $186^{\circ}46'20''$, na extensão de 45,985 m; Do vértice **V64** segue até o vértice **V65**, com coordenadas U T M E=629.578,3740 e N=7.760.096,9199, no azimute de $185^{\circ}21'41''$, na extensão de 25,473 m; Do vértice **V65** segue até o vértice **V66**, com coordenadas U T M E=629.578,6420 e N=7.760.072,2025, no azimute de $179^{\circ}22'43''$, na extensão de 24,719 m; Do vértice **V66** segue até o vértice **V67**, com coordenadas U T M E=629.579,4677 e N=7.760.066,1428, no azimute de $172^{\circ}14'28''$, na extensão de 6,116 m; Do vértice **V67** segue até o vértice **V68**, com coordenadas U T M E=629.581,1850 e N=7.760.054,2312, no azimute de $171^{\circ}47'47''$, na extensão de 12,035 m; Do vértice **V68** segue até o vértice **V69**, com coordenadas U T M E=629.581,9894 e N=7.760.047,6239, no azimute de $173^{\circ}03'30''$, na extensão de 6,656 m; Do vértice **V69** segue até o vértice **V70**, com coordenadas U T M E=629.584,1638 e N=7.760.036,5829, no azimute de $168^{\circ}51'31''$, na extensão de 11,253 m; Do vértice **V70** segue até o vértice **V71**, com coordenadas U T M E=629.615,4321 e N=7.759.911,6908, no azimute de $165^{\circ}56'39''$, na extensão de 128,747 m; Do vértice **V71** segue até o vértice **V72**, com coordenadas U T M E=629.620,3380 e N=7.759.885,1212, no azimute de $169^{\circ}32'19''$, na extensão de 27,019 m; Do vértice **V72** segue até o vértice **V73**, com coordenadas U T M E=629.625,3881 e N=7.759.858,3829, no azimute de $169^{\circ}18'16''$, na extensão de 27,211 m; Do vértice **V73** segue até o vértice **V74**, com coordenadas U T M E=629.630,1338 e N=7.759.834,8447, no azimute de $168^{\circ}36'04''$, na extensão de 24,012 m; Do vértice **V74** segue até o vértice **V75**, com coordenadas U T M E=629.634,8716 e N=7.759.810,5965, no azimute de $168^{\circ}56'40''$, na extensão de 24,707 m; Do vértice **V75** segue até o vértice **V76**, com coordenadas U T M E=629.639,2772 e N=7.759.790,1664, no azimute de $167^{\circ}49'51''$, na extensão de 20,900 m; Do vértice **V76** segue até o vértice **V77**, com coordenadas U T M E=629.643,2624 e N=7.759.770,9851, no azimute de $168^{\circ}15'46''$, na extensão de 19,591 m; Do vértice **V77** segue até o vértice **V78**, com coordenadas U T M E=629.646,9442 e N=7.759.753,6864, no azimute de $167^{\circ}59'04''$, na extensão de 17,686 m; Do vértice **V78** segue até o vértice **V79**, com coordenadas U T M E=629.648,1665 e N=7.759.746,0588, no azimute de $170^{\circ}53'47''$, na extensão de 7,725 m; Do vértice **V79** segue até o vértice **V80**, com coordenadas U T M E=629.650,3959 e N=7.759.736,0840, no azimute de $167^{\circ}24'04''$, na extensão de 10,221 m; Do vértice **V80** segue até o vértice **V81**, com coordenadas U T M E=629.653,8800 e N=7.759.709,5135, no azimute de $172^{\circ}31'47''$, na extensão de 26,798 m; Do vértice **V81** segue até o vértice **V82**, com coordenadas U T M E=629.654,8182 e N=7.759.693,2829, no azimute de $176^{\circ}41'31''$, na extensão de 16,258 m; Do vértice **V82** segue até o vértice **V83**, com coordenadas U T M E=629.655,0680 e N=7.759.686,4521, no azimute de $177^{\circ}54'19''$, na extensão de 6,835 m; Do vértice **V83** segue até o vértice **V84**, com coordenadas U T M E=629.655,5983 e N=7.759.672,8523, no azimute de $177^{\circ}46'01''$, na extensão de 13,610 m; Do vértice **V84** segue até o vértice **V85**, com coordenadas U T M E=629.656,6862 e N=7.759.651,7051, no azimute de $177^{\circ}03'19''$, na extensão de 21,175 m; Do vértice **V85** segue até o vértice **V86**, com coordenadas U T M E=629.666,6760 e N=7.759.644,2287, no azimute de $126^{\circ}48'41''$, na extensão de 12,478 m; Do vértice **V86** segue até o vértice **V87**, com coordenadas U T M E=629.730,4780 e N=7.759.645,6620, no azimute de $88^{\circ}42'47''$, na extensão de 63,818 m; Do vértice **V87** segue até o vértice **V88**, com coordenadas U T M E=629.731,3954 e N=7.759.683,3634, no azimute de $1^{\circ}23'38''$, na extensão de 37,713 m; Do vértice **V88** segue até o vértice **V89**, com coordenadas U T M E=629.773,7130 e N=7.759.694,9132, no azimute de $74^{\circ}44'03''$, na extensão de 43,865 m; Do vértice **V89** segue até o vértice **V90**, com coordenadas U T M E=629.825,3699 e N=7.759.675,1001, no azimute de $110^{\circ}59'04''$, na extensão de 55,326 m; Do vértice **V90** segue até o vértice **V91**, com coordenadas U T M E=629.892,1975 e N=7.759.569,4636, no



PREFEITURA DE ITABIRITO

azimute de $147^{\circ}40'55''$, na extensão de 125,000 m; Do vértice **V91** segue até o vértice **V92**, com coordenadas U T M E=629.888,1406 e N=7.759.557,6094, no azimute de $198^{\circ}53'33''$, na extensão de 12,529 m; Do vértice **V92** segue até o vértice **V93**, com coordenadas U T M E=629.794,1097 e N=7.759.523,5770, no azimute de $250^{\circ}06'12''$, na extensão de 100,000 m; Do vértice **V93** segue até o vértice **V94**, com coordenadas U T M E=629.783,8323 e N=7.759.382,0123, no azimute de $184^{\circ}09'08''$, na extensão de 141,937 m; Do vértice **V94** segue até o vértice **V95**, com coordenadas U T M E=629.757,7749 e N=7.759.269,4923, no azimute de $193^{\circ}02'19''$, na extensão de 115,498 m; Do vértice **V95** segue até o vértice **V96**, com coordenadas U T M E=629.775,6606 e N=7.759.238,1437, no azimute de $150^{\circ}17'36''$, na extensão de 36,092 m; Do vértice **V96** segue até o vértice **V97**, com coordenadas U T M E=629.786,0937 e N=7.759.192,1413, no azimute de $167^{\circ}13'19''$, na extensão de 47,171 m; Do vértice **V97** segue até o vértice **V98**, com coordenadas U T M E=629.778,3618 e N=7.759.085,6792, no azimute de $184^{\circ}09'14''$, na extensão de 106,742 m; Do vértice **V98** segue até o vértice **V99**, com coordenadas U T M E=629.765,2147 e N=7.759.070,3534, no azimute de $220^{\circ}37'28''$, na extensão de 20,192 m; Do vértice **V99** segue até o vértice **V100**, com coordenadas U T M E=629.762,9898 e N=7.759.039,6810, no azimute de $184^{\circ}08'56''$, na extensão de 30,753 m; Do vértice **V100** segue até o vértice **V101**, com coordenadas U T M E=629.566,4516 e N=7.759.053,9496, no azimute de $274^{\circ}09'08''$, na extensão de 197,056 m; Do vértice **V101** segue até o vértice **V102**, com coordenadas U T M E=629.233,5589 e N=7.758.817,3605, no azimute de $234^{\circ}35'54''$, na extensão de 408,402 m; Do vértice **V102** segue até o vértice **V103**, com coordenadas U T M E=629.285,5566 e N=7.758.744,1972, no azimute de $144^{\circ}35'54''$, na extensão de 89,759 m; Do vértice **V103** segue até o vértice **V104**, com coordenadas U T M E=629.132,7395 e N=7.758.730,8975, no azimute de $265^{\circ}01'34''$, na extensão de 153,395 m; Do vértice **V104** segue até o vértice **V105**, com coordenadas U T M E=629.121,5659 e N=7.758.859,2852, no azimute de $355^{\circ}01'34''$, na extensão de 128,873 m; Do vértice **V105** segue até o vértice **V106**, com coordenadas U T M E=629.120,2595 e N=7.758.870,9204, no azimute de $353^{\circ}35'38''$, na extensão de 11,708 m; Do vértice **V106** segue até o vértice **V107**, com coordenadas U T M E=629.117,9605 e N=7.758.904,4216, no azimute de $356^{\circ}04'27''$, na extensão de 33,580 m; Do vértice **V107** segue até o vértice **V108**, com coordenadas U T M E=629.115,0140 e N=7.758.937,8410, no azimute de $354^{\circ}57'41''$, na extensão de 33,549 m; Do vértice **V108** segue até o vértice **V109**, com coordenadas U T M E=629.106,4403 e N=7.759.038,3086, no azimute de $355^{\circ}07'20''$, na extensão de 100,833 m; Do vértice **V109** segue até o vértice **V110**, com coordenadas U T M E=629.102,4354 e N=7.759.086,0623, no azimute de $355^{\circ}12'22''$, na extensão de 47,921 m; Do vértice **V110** segue até o vértice **V111**, com coordenadas U T M E=629.119,1844 e N=7.759.084,8717, no azimute de $94^{\circ}03'58''$, na extensão de 16,791 m; Do vértice **V111** segue até o vértice **V112**, com coordenadas U T M E=629.134,4267 e N=7.759.084,5599, no azimute de $91^{\circ}10'18''$, na extensão de 15,245 m; Do vértice **V112** segue até o vértice **V113**, com coordenadas U T M E=629.151,9323 e N=7.759.087,3783, no azimute de $80^{\circ}51'15''$, na extensão de 17,731 m; Do vértice **V113** segue até o vértice **V114**, com coordenadas U T M E=629.205,1642 e N=7.759.100,5467, no azimute de $76^{\circ}06'19''$, na extensão de 54,837 m; Do vértice **V114** segue até o vértice **V115**, com coordenadas U T M E=629.225,9966 e N=7.759.106,1526, no azimute de $74^{\circ}56'19''$, na extensão de 21,573 m; Do vértice **V115** segue até o vértice **V116**, com coordenadas U T M E=629.244,7887 e N=7.759.111,8129, no azimute de $73^{\circ}14'15''$, na extensão de 19,626 m; Do vértice **V116** segue até o vértice **V117**, com coordenadas U T M E=629.263,1170 e N=7.759.118,4432, no azimute de $70^{\circ}06'44''$, na extensão de 19,491 m; Do vértice **V117** segue até o vértice **V118**, com coordenadas U T M E=629.288,1417 e N=7.759.128,8235, no azimute de $67^{\circ}28'16''$, na extensão de 27,092 m; Do vértice **V118** segue até o vértice **V119**, com coordenadas U T M E=629.302,1050 e N=7.759.134,3663, no



PREFEITURA DE ITABIRITO

azimute de $68^{\circ}20'58''$, na extensão de 15,023 m; Do vértice **V119** segue até o vértice **V120**, com coordenadas U T M E=629.327,8103 e N=7.759.144,5399, no azimute de $68^{\circ}24'26''$, na extensão de 27,645 m; Do vértice **V120** segue até o vértice **V121**, com coordenadas U T M E=629.351,9960 e N=7.759.152,9972, no azimute de $70^{\circ}43'34''$, na extensão de 25,622 m; Do vértice **V121** segue até o vértice **V122**, com coordenadas U T M E=629.380,0474 e N=7.759.162,9019, no azimute de $70^{\circ}33'09''$, na extensão de 29,749 m; Do vértice **V122** segue até o vértice **V123**, com coordenadas U T M E=629.396,8632 e N=7.759.169,8678, no azimute de $67^{\circ}29'54''$, na extensão de 18,201 m; Do vértice **V123** segue até o vértice **V124**, com coordenadas U T M E=629.430,8004 e N=7.759.189,7344, no azimute de $59^{\circ}39'20''$, na extensão de 39,325 m; Do vértice **V124** segue até o vértice **V125**, com coordenadas U T M E=629.457,4032 e N=7.759.208,2340, no azimute de $55^{\circ}11'06''$, na extensão de 32,403 m; Do vértice **V125** segue até o vértice **V126**, com coordenadas U T M E=629.473,7980 e N=7.759.219,4543, no azimute de $55^{\circ}36'47''$, na extensão de 19,867 m; Do vértice **V126** segue até o vértice **V127**, com coordenadas U T M E=629.488,9626 e N=7.759.228,6114, no azimute de $58^{\circ}52'28''$, na extensão de 17,715 m; Do vértice **V127** segue até o vértice **V128**, com coordenadas U T M E=629.510,3088 e N=7.759.240,0213, no azimute de $61^{\circ}52'28''$, na extensão de 24,204 m; Do vértice **V128** segue até o vértice **V129**, com coordenadas U T M E=629.528,1187 e N=7.759.250,5400, no azimute de $59^{\circ}26'01''$, na extensão de 20,684 m; Do vértice **V129** segue até o vértice **V130**, com coordenadas U T M E=629.540,1836 e N=7.759.257,5785, no azimute de $59^{\circ}44'28''$, na extensão de 13,968 m; Do vértice **V130** segue até o vértice **V131**, com coordenadas U T M E=629.554,0095 e N=7.759.267,5217, no azimute de $54^{\circ}16'38''$, na extensão de 17,030 m; Do vértice **V131** segue até o vértice **V132**, com coordenadas U T M E=629.567,8265 e N=7.759.285,6250, no azimute de $37^{\circ}21'07''$, na extensão de 22,774 m; Do vértice **V132** segue até o vértice **V133**, com coordenadas U T M E=629.576,9285 e N=7.759.301,1714, no azimute de $30^{\circ}20'53''$, na extensão de 18,015 m; Do vértice **V133** segue até o vértice **V134**, com coordenadas U T M E=629.584,9956 e N=7.759.319,0710, no azimute de $24^{\circ}15'37''$, na extensão de 19,634 m; Do vértice **V134** segue até o vértice **V135**, com coordenadas U T M E=629.590,6736 e N=7.759.341,1912, no azimute de $14^{\circ}23'47''$, na extensão de 22,837 m; Do vértice **V135** segue até o vértice **V136**, com coordenadas U T M E=629.594,1456 e N=7.759.357,6632, no azimute de $11^{\circ}54'10''$, na extensão de 16,834 m; Do vértice **V136** segue até o vértice **V137**, com coordenadas U T M E=629.595,9319 e N=7.759.378,5898, no azimute de $4^{\circ}52'44''$, na extensão de 21,003 m; Do vértice **V137** segue até o vértice **V138**, com coordenadas U T M E=629.597,5078 e N=7.759.401,5147, no azimute de $3^{\circ}55'56''$, na extensão de 22,979 m; Do vértice **V138** segue até o vértice **V139**, com coordenadas U T M E=629.601,2717 e N=7.759.453,1195, no azimute de $4^{\circ}10'18''$, na extensão de 51,742 m; Do vértice **V139** segue até o vértice **V140**, com coordenadas U T M E=629.593,2707 e N=7.759.464,2484, no azimute de $324^{\circ}17'10''$, na extensão de 13,707 m; Do vértice **V140** segue até o vértice **V141**, com coordenadas U T M E=629.591,9196 e N=7.759.464,2931, no azimute de $271^{\circ}53'39''$, na extensão de 1,352 m; Do vértice **V141** segue até o vértice **V142**, com coordenadas U T M E=629.538,8150 e N=7.759.473,5410, no azimute de $279^{\circ}52'43''$, na extensão de 53,904 m; Do vértice **V142** segue até o vértice **V143**, com coordenadas U T M E=629.496,6850 e N=7.759.480,2940, no azimute de $279^{\circ}06'23''$, na extensão de 42,668 m; Do vértice **V143** segue até o vértice **V144**, com coordenadas U T M E=629.442,3440 e N=7.759.459,2990, no azimute de $248^{\circ}52'32''$, na extensão de 58,256 m; Do vértice **V144** segue até o vértice **V145**, com coordenadas U T M E=629.384,5660 e N=7.759.471,1870, no azimute de $281^{\circ}37'35''$, na extensão de 58,988 m; Do vértice **V145** segue até o vértice **V146**, com coordenadas U T M E=629.363,5890 e N=7.759.481,9250, no azimute de $297^{\circ}06'27''$, na extensão de 23,566 m; Do vértice **V146** segue até o vértice **V147**, com coordenadas U T M E=629.341,6410 e N=7.759.499,8210, no



PREFEITURA DE ITABIRITO

azimute de $309^{\circ}11'35''$, na extensão de 28,319 m; Do vértice **V147** segue até o vértice **V148**, com coordenadas U T M E=629.315,6220 e N=7.759.523,3120, no azimute de $312^{\circ}04'37''$, na extensão de 35,054 m; Do vértice **V148** segue até o vértice **V149**, com coordenadas U T M E=629.270,1200 e N=7.759.540,3810, no azimute de $290^{\circ}33'45''$, na extensão de 48,598 m; Do vértice **V149** segue até o vértice **V150**, com coordenadas U T M E=629.235,7320 e N=7.759.545,4710, no azimute de $278^{\circ}25'11''$, na extensão de 34,763 m; Do vértice **V150** segue até o vértice **V151**, com coordenadas U T M E=629.189,6706 e N=7.759.554,7792, no azimute de $281^{\circ}25'28''$, na extensão de 46,993 m; Do vértice **V151** segue até o vértice **V152**, com coordenadas U T M E=629.168,8380 e N=7.759.562,0488, no azimute de $289^{\circ}14'13''$, na extensão de 22,065 m; Do vértice **V152** segue até o vértice **V153**, com coordenadas U T M E=629.147,4210 e N=7.759.571,9735, no azimute de $294^{\circ}51'47''$, na extensão de 23,605 m; Do vértice **V153** segue até o vértice **V154**, com coordenadas U T M E=629.121,4175 e N=7.759.582,1487, no azimute de $291^{\circ}22'14''$, na extensão de 27,923 m; Do vértice **V154** segue até o vértice **V155**, com coordenadas U T M E=629.106,5530 e N=7.759.596,5144, no azimute de $314^{\circ}01'20''$, na extensão de 20,672 m; Do vértice **V155** segue até o vértice **V156**, com coordenadas U T M E=629.097,0112 e N=7.759.606,1799, no azimute de $315^{\circ}22'09''$, na extensão de 13,582 m; Do vértice **V156** segue até o vértice **V157**, com coordenadas U T M E=629.089,1760 e N=7.759.614,0405, no azimute de $315^{\circ}05'33''$, na extensão de 11,099 m; Do vértice **V157** segue até o vértice **V158**, com coordenadas U T M E=629.075,3914 e N=7.759.627,0958, no azimute de $313^{\circ}26'38''$, na extensão de 18,986 m; Do vértice **V158** segue até o vértice **V159**, com coordenadas U T M E=629.053,9252 e N=7.759.636,8989, no azimute de $294^{\circ}32'42''$, na extensão de 23,599 m; Do vértice **V159** segue até o vértice **V160**, com coordenadas U T M E=628.960,1078 e N=7.759.680,8960, no azimute de $295^{\circ}07'30''$, na extensão de 103,622 m; Do vértice **V160** segue até o vértice **V161**, com coordenadas U T M E=628.949,9040 e N=7.759.685,3326, no azimute de $293^{\circ}29'58''$, na extensão de 11,127 m; Do vértice **V161** segue até o vértice **V162**, com coordenadas U T M E=628.932,3547 e N=7.759.693,4752, no azimute de $294^{\circ}53'26''$, na extensão de 19,346 m; Do vértice **V162** segue até o vértice **V163**, com coordenadas U T M E=628.915,5801 e N=7.759.701,4141, no azimute de $295^{\circ}19'35''$, na extensão de 18,558 m; Do vértice **V163** segue até o vértice **V164**, com coordenadas U T M E=628.899,8662 e N=7.759.708,8498, no azimute de $295^{\circ}19'24''$, na extensão de 17,384 m; Do vértice **V164** segue até o vértice **V165**, com coordenadas U T M E=628.876,8031 e N=7.759.719,9164, no azimute de $295^{\circ}38'01''$, na extensão de 25,581 m; Do vértice **V165** segue até o vértice **V166**, com coordenadas U T M E=628.849,3344 e N=7.759.733,6902, no azimute de $296^{\circ}37'51''$, na extensão de 30,729 m; Do vértice **V166** segue até o vértice **V167**, com coordenadas U T M E=628.842,6008 e N=7.759.745,3916, no azimute de $330^{\circ}04'54''$, na extensão de 13,501 m; Do vértice **V167** segue até o vértice **V168**, com coordenadas U T M E=628.810,0840 e N=7.759.801,4480, no azimute de $329^{\circ}52'59''$, na extensão de 64,805 m; Do vértice **V168** segue até o vértice **V169**, com coordenadas U T M E=628.821,0460 e N=7.759.822,4440, no azimute de $27^{\circ}34'09''$, na extensão de 23,685 m; Do vértice **V169** segue até o vértice **V170**, com coordenadas U T M E=628.855,0060 e N=7.759.859,6040, no azimute de $42^{\circ}25'25''$, na extensão de 50,340 m; Do vértice **V170** segue até o vértice **V171**, com coordenadas U T M E=628.889,2081 e N=7.759.889,2601, no azimute de $49^{\circ}04'19''$, na extensão de 45,269 m; Do vértice **V171** segue até o vértice **V172**, com coordenadas U T M E=628.927,5972 e N=7.759.922,3386, no azimute de $49^{\circ}14'59''$, na extensão de 50,675 m; Do vértice **V172** segue até o vértice **V173**, com coordenadas U T M E=628.972,4678 e N=7.759.960,4115, no azimute de $49^{\circ}41'07''$, na extensão de 58,847 m; Do vértice **V173** segue até o vértice **V174**, com coordenadas U T M E=628.991,8750 e N=7.759.976,7190, no azimute de $49^{\circ}57'37''$, na extensão de 25,349 m; Do vértice **V174** segue até o vértice **V175**, com coordenadas U T M E=629.009,6800 e N=7.759.993,2160, no



PREFEITURA DE ITABIRITO

azimute de $47^{\circ}11'01''$, na extensão de 24,273 m; Do vértice **V175** segue até o vértice **V176**, com coordenadas U T M E=629.011,0310 e N=7.760.007,9110, no azimute de $5^{\circ}15'10''$, na extensão de 14,757 m; Do vértice **V176** segue até o vértice **V177**, com coordenadas U T M E=628.983,2596 e N=7.760.023,2417, no azimute de $298^{\circ}54'00''$, na extensão de 31,722 m; Do vértice **V177** segue até o vértice **V178**, com coordenadas U T M E=628.959,7859 e N=7.760.029,4030, no azimute de $284^{\circ}42'26''$, na extensão de 24,269 m; Do vértice **V178** segue até o vértice **V179**, com coordenadas U T M E=628.942,3021 e N=7.760.033,2435, no azimute de $282^{\circ}23'19''$, na extensão de 17,901 m; Do vértice **V179** segue até o vértice **V180**, com coordenadas U T M E=628.900,2017 e N=7.760.035,5935, no azimute de $273^{\circ}11'42''$, na extensão de 42,166 m; Do vértice **V180** segue até o vértice **V181**, com coordenadas U T M E=628.885,2620 e N=7.760.037,9045, no azimute de $278^{\circ}47'35''$, na extensão de 15,117 m; Do vértice **V181** segue até o vértice **V182**, com coordenadas U T M E=628.878,3574 e N=7.760.038,6386, no azimute de $276^{\circ}04'09''$, na extensão de 6,944 m; Do vértice **V182** segue até o vértice **V183**, com coordenadas U T M E=628.855,0174 e N=7.760.045,5457, no azimute de $286^{\circ}29'07''$, na extensão de 24,341 m; Do vértice **V183** segue até o vértice **V184**, com coordenadas U T M E=628.830,8036 e N=7.760.054,4760, no azimute de $290^{\circ}14'40''$, na extensão de 25,808 m; Do vértice **V184** segue até o vértice **V185**, com coordenadas U T M E=628.814,7119 e N=7.760.061,2681, no azimute de $292^{\circ}53'02''$, na extensão de 17,466 m; Do vértice **V185** segue até o vértice **V186**, com coordenadas U T M E=628.801,3339 e N=7.760.067,7320, no azimute de $295^{\circ}47'19''$, na extensão de 14,858 m; Do vértice **V186** segue até o vértice **V187**, com coordenadas U T M E=628.772,0786 e N=7.760.083,5320, no azimute de $298^{\circ}22'20''$, na extensão de 33,249 m; Do vértice **V187** segue até o vértice **V188**, com coordenadas U T M E=628.754,0430 e N=7.760.093,0249, no azimute de $297^{\circ}45'36''$, na extensão de 20,381 m; Do vértice **V188** segue até o vértice **V189**, com coordenadas U T M E=628.741,6809 e N=7.760.100,0172, no azimute de $299^{\circ}29'36''$, na extensão de 14,203 m; Do vértice **V189** segue até o vértice **V190**, com coordenadas U T M E=628.680,0565 e N=7.760.131,9783, no azimute de $297^{\circ}24'48''$, na extensão de 69,420 m; Do vértice **V190** segue até o vértice **V191**, com coordenadas U T M E=628.652,2197 e N=7.760.146,7220, no azimute de $297^{\circ}54'28''$, na extensão de 31,500 m; Do vértice **V191** segue até o vértice **V192**, com coordenadas U T M E=628.629,8678 e N=7.760.158,4448, no azimute de $297^{\circ}40'32''$, na extensão de 25,240 m; Do vértice **V192** segue até o vértice **V193**, com coordenadas U T M E=628.615,3762 e N=7.760.169,0068, no azimute de $306^{\circ}05'10''$, na extensão de 17,932 m; Do vértice **V193** segue até o vértice **V194**, com coordenadas U T M E=628.587,3017 e N=7.760.241,3176, no azimute de $338^{\circ}46'53''$, na extensão de 77,569 m; Do vértice **V194** segue até o vértice **V195**, com coordenadas U T M E=628.612,2275 e N=7.760.262,2261, no azimute de $50^{\circ}00'32''$, na extensão de 32,534 m; Do vértice **V195** segue até o vértice **V196**, com coordenadas U T M E=628.635,9130 e N=7.760.279,8106, no azimute de $53^{\circ}24'33''$, na extensão de 29,499 m; Do vértice **V196** segue até o vértice **V197**, com coordenadas U T M E=628.657,3452 e N=7.760.292,3918, no azimute de $59^{\circ}35'10''$, na extensão de 24,852 m; Do vértice **V197** segue até o vértice **V198**, com coordenadas U T M E=628.677,6276 e N=7.760.302,3533, no azimute de $63^{\circ}50'32''$, na extensão de 22,597 m; Do vértice **V198** segue até o vértice **V199**, com coordenadas U T M E=628.684,9177 e N=7.760.305,0537, no azimute de $69^{\circ}40'28''$, na extensão de 7,774 m; Do vértice **V199** segue até o vértice **V200**, com coordenadas U T M E=628.729,3503 e N=7.760.314,2303, no azimute de $78^{\circ}19'51''$, na extensão de 45,370 m; Do vértice **V200** segue até o vértice **V201**, com coordenadas U T M E=628.739,7801 e N=7.760.317,7706, no azimute de $71^{\circ}15'02''$, na extensão de 11,014 m; Do vértice **V201** segue até o vértice **V202**, com coordenadas U T M E=628.774,6104 e N=7.760.339,5844, no azimute de $57^{\circ}56'30''$, na extensão de 41,097 m; Do vértice **V202** segue até o vértice **V203**, com coordenadas U T M E=628.804,6062 e N=7.760.358,3177, no



PREFEITURA DE ITABIRITO

azimute de $40^{\circ}17'17''$, na extensão de 32,855 m; Do vértice **V231** segue até o vértice **V232**, com coordenadas U T M E=629.403,2806 e N=7.760.664,4345, no azimute de $43^{\circ}39'08''$, na extensão de 21,144 m; Do vértice **V232** segue até o vértice **V233**, com coordenadas U T M E=629.416,9863 e N=7.760.678,4544, no azimute de $44^{\circ}21'03''$, na extensão de 19,606 m; Do vértice **V233** segue até o vértice **V234**, com coordenadas U T M E=629.421,0763 e N=7.760.675,3159, no azimute de $127^{\circ}30'04''$, na extensão de 5,155 m; Do vértice **V234** segue até o vértice **V235**, com coordenadas U T M E=629.426,0177 e N=7.760.686,1083, no azimute de $24^{\circ}36'05''$, na extensão de 11,870 m; Do vértice **V235** segue até o vértice **V236**, com coordenadas U T M E=629.429,4182 e N=7.760.691,0277, no azimute de $34^{\circ}39'13''$, na extensão de 5,980 m; Do vértice **V236** segue até o vértice **V237**, com coordenadas U T M E=629.457,3018 e N=7.760.719,2665, no azimute de $44^{\circ}38'15''$, na extensão de 39,685 m; Do vértice **V237** segue até o vértice **V238**, com coordenadas U T M E=629.451,8994 e N=7.760.741,5806, no azimute de $346^{\circ}23'24''$, na extensão de 22,959 m; Do vértice **V238** segue até o vértice **V239**, com coordenadas U T M E=629.447,9748 e N=7.760.757,6032, no azimute de $346^{\circ}14'14''$, na extensão de 16,496 m; Do vértice **V239** segue até o vértice **V240**, com coordenadas U T M E=629.443,0686 e N=7.760.777,6895, no azimute de $346^{\circ}16'25''$, na extensão de 20,677 m; Do vértice **V240** segue até o vértice **V241**, com coordenadas U T M E=629.438,8931 e N=7.760.794,6363, no azimute de $346^{\circ}09'32''$, na extensão de 17,454 m; Do vértice **V241** segue até o vértice **V242**, com coordenadas U T M E=629.434,8404 e N=7.760.811,9135, no azimute de $346^{\circ}47'56''$, na extensão de 17,746 m; Do vértice **V242** segue até o vértice **V243**, com coordenadas U T M E=629.434,8620 e N=7.760.831,6349, no azimute de $0^{\circ}03'47''$, na extensão de 19,721 m; Do vértice **V243** segue até o vértice **V244**, com coordenadas U T M E=629.435,0427 e N=7.760.848,9961, no azimute de $0^{\circ}35'47''$, na extensão de 17,362 m; Do vértice **V244** segue até o vértice **V245**, com coordenadas U T M E=629.437,9967 e N=7.760.866,5234, no azimute de $9^{\circ}34'00''$, na extensão de 17,774 m; Do vértice **V245** segue até o vértice **V246**, com coordenadas U T M E=629.443,1760 e N=7.760.898,2344, no azimute de $9^{\circ}16'34''$, na extensão de 32,131 m; Do vértice **V246** segue até o vértice **V247**, com coordenadas U T M E=629.446,3556 e N=7.760.917,2914, no azimute de $9^{\circ}28'21''$, na extensão de 19,320 m; Do vértice **V247** segue até o vértice **V248**, com coordenadas U T M E=629.448,6043 e N=7.760.932,0873, no azimute de $8^{\circ}38'30''$, na extensão de 14,966 m; Do vértice **V248** segue até o vértice **V249**, com coordenadas U T M E=629.450,0690 e N=7.760.938,7446, no azimute de $12^{\circ}24'31''$, na extensão de 6,816 m; Do vértice **V249** segue até o vértice **V250**, com coordenadas U T M E=629.461,3756 e N=7.760.972,2635, no azimute de $18^{\circ}38'25''$, na extensão de 35,375 m; Do vértice **V250** segue até o vértice **V251**, com coordenadas U T M E=629.473,3082 e N=7.761.006,6442, no azimute de $19^{\circ}08'26''$, na extensão de 36,393 m; Do vértice **V251** segue até o vértice **V252**, com coordenadas U T M E=629.485,6508 e N=7.761.052,9832, no azimute de $14^{\circ}54'53''$, na extensão de 47,955 m; Do vértice **V252** segue até o vértice **V253**, com coordenadas U T M E=629.501,5831 e N=7.761.087,9706, no azimute de $24^{\circ}29'00''$, na extensão de 38,444 m; Do vértice **V253** segue até o vértice **V254**, com coordenadas U T M E=629.502,9703 e N=7.761.105,6671, no azimute de $4^{\circ}28'55''$, na extensão de 17,751 m; Do vértice **V254** segue até o vértice **V255**, com coordenadas U T M E=629.503,8920 e N=7.761.124,8373, no azimute de $2^{\circ}45'09''$, na extensão de 19,192 m; Do vértice **V255** segue até o vértice **V256**, com coordenadas U T M E=629.503,9756 e N=7.761.142,8032, no azimute de $0^{\circ}16'00''$, na extensão de 17,966 m; Do vértice **V256** segue até o vértice **V257**, com coordenadas U T M E=629.501,8764 e N=7.761.174,4175, no azimute de $356^{\circ}12'04''$, na extensão de 31,684 m; Do vértice **V257** segue até o vértice **V258**, com coordenadas U T M E=629.501,9536 e N=7.761.189,9401, no azimute de $0^{\circ}17'06''$, na extensão de 15,523 m; Do vértice **V258** segue até o vértice **V259**, com coordenadas U T M E=629.501,1852 e N=7.761.203,0724, no azimute



PREFEITURA DE ITABIRITO

de $356^{\circ}39'04''$, na extensão de 13,155 m; Do vértice **V259** segue até o vértice **V260**, com coordenadas U T M E=629.502,1296 e N=7.761.217,1111, no azimute de $3^{\circ}50'56''$, na extensão de 14,070 m; Do vértice **V260** segue até o vértice **V261**, com coordenadas U T M E=629.502,5535 e N=7.761.240,8164, no azimute de $1^{\circ}01'28''$, na extensão de 23,709 m; Do vértice **V261** segue até o vértice **V262**, com coordenadas U T M E=629.502,3736 e N=7.761.251,3954, no azimute de $359^{\circ}01'33''$, na extensão de 10,581 m; Do vértice **V262** segue até o vértice **V263**, com coordenadas U T M E=629.502,3204 e N=7.761.261,6560, no azimute de $359^{\circ}42'12''$, na extensão de 10,261 m; Do vértice **V263** segue até o vértice **V264**, com coordenadas U T M E=629.502,9254 e N=7.761.277,9907, no azimute de $2^{\circ}07'16''$, na extensão de 16,346 m; Do vértice **V264** segue até o vértice **V265**, com coordenadas U T M E=629.493,6237 e N=7.761.285,1201, no azimute de $307^{\circ}28'07''$, na extensão de 11,720 m; Do vértice **V265** segue até o vértice **V266**, com coordenadas U T M E=629.471,9262 e N=7.761.300,9972, no azimute de $306^{\circ}11'41''$, na extensão de 26,886 m; Do vértice **V266** segue até o vértice **V267**, com coordenadas U T M E=629.458,8599 e N=7.761.310,5682, no azimute de $306^{\circ}13'22''$, na extensão de 16,197 m; Do vértice **V267** segue até o vértice **V268**, com coordenadas U T M E=629.442,6402 e N=7.761.322,2634, no azimute de $305^{\circ}47'36''$, na extensão de 19,996 m; Do vértice **V268** segue até o vértice **V269**, com coordenadas U T M E=629.429,4012 e N=7.761.332,5204, no azimute de $307^{\circ}46'01''$, na extensão de 16,747 m; Do vértice **V269** segue até o vértice **V270**, com coordenadas U T M E=629.413,4885 e N=7.761.344,4559, no azimute de $306^{\circ}52'19''$, na extensão de 19,892 m; Do vértice **V270** segue até o vértice **V271**, com coordenadas U T M E=629.399,4447 e N=7.761.355,7914, no azimute de $308^{\circ}54'32''$, na extensão de 18,048 m; Do vértice **V271** segue até o vértice **V272**, com coordenadas U T M E=629.413,3962 e N=7.761.367,4038, no azimute de $50^{\circ}13'40''$, na extensão de 18,152 m; Do vértice **V272** segue até o vértice **V273**, com coordenadas U T M E=629.428,0905 e N=7.761.379,0898, no azimute de $51^{\circ}30'21''$, na extensão de 18,775 m; Do vértice **V273** segue até o vértice **V274**, com coordenadas U T M E=629.440,9662 e N=7.761.391,3857, no azimute de $46^{\circ}19'10''$, na extensão de 17,804 m; Do vértice **V274** segue até o vértice **V275**, com coordenadas U T M E=629.453,2069 e N=7.761.404,5557, no azimute de $42^{\circ}54'20''$, na extensão de 17,980 m; Do vértice **V275** segue até o vértice **V276**, com coordenadas U T M E=629.470,3746 e N=7.761.421,2434, no azimute de $45^{\circ}48'44''$, na extensão de 23,942 m; Do vértice **V276** segue até o vértice **V277**, com coordenadas U T M E=629.478,0086 e N=7.761.428,3751, no azimute de $46^{\circ}56'54''$, na extensão de 10,447 m; Do vértice **V277** segue até o vértice **V278**, com coordenadas U T M E=629.490,5398 e N=7.761.439,4305, no azimute de $48^{\circ}34'50''$, na extensão de 16,711 m; Do vértice **V278** segue até o vértice **V279**, com coordenadas U T M E=629.516,0961 e N=7.761.468,6924, no azimute de $41^{\circ}07'58''$, na extensão de 38,851 m; Do vértice **V279** segue até o vértice **V280**, com coordenadas U T M E=629.528,0242 e N=7.761.482,4126, no azimute de $41^{\circ}00'12''$, na extensão de 18,180 m; Do vértice **V280** segue até o vértice **V281**, com coordenadas U T M E=629.539,8789 e N=7.761.495,2159, no azimute de $42^{\circ}47'49''$, na extensão de 17,449 m; Do vértice **V281** segue até o vértice **V282**, com coordenadas U T M E=629.551,7605 e N=7.761.504,8307, no azimute de $51^{\circ}01'10''$, na extensão de 15,284 m; Do vértice **V282** segue até o vértice **V283**, com coordenadas U T M E=629.562,4967 e N=7.761.512,6565, no azimute de $53^{\circ}54'39''$, na extensão de 13,286 m; Do vértice **V283** segue até o vértice **V284**, com coordenadas U T M E=629.572,3930 e N=7.761.519,7810, no azimute de $54^{\circ}14'57''$, na extensão de 12,194 m; Do vértice **V284** segue até o vértice **V285**, com coordenadas U T M E=629.586,6317 e N=7.761.529,9517, no azimute de $54^{\circ}27'43''$, na extensão de 17,498 m; Do vértice **V285** segue até o vértice **V286**, com coordenadas U T M E=629.603,0920 e N=7.761.541,6736, no azimute de $54^{\circ}32'39''$, na extensão de 20,208 m; Do vértice **V286** segue até o vértice **V287**, com coordenadas U T M E=629.616,8430 e N=7.761.552,3512, no



PREFEITURA DE ITABIRITO

azimute de $52^{\circ}10'15''$, na extensão de 17,410 m; Do vértice **V287** segue até o vértice **V288**, com coordenadas U T M E=629.633,1022 e N=7.761.564,4863, no azimute de $53^{\circ}15'50''$, na extensão de 20,288 m; Do vértice **V288** segue até o vértice **V289**, com coordenadas U T M E=629.651,0261 e N=7.761.577,4085, no azimute de $54^{\circ}12'38''$, na extensão de 22,096 m; Do vértice **V289** segue até o vértice **V290**, com coordenadas U T M E=629.666,5690 e N=7.761.588,9886, no azimute de $53^{\circ}18'44''$, na extensão de 19,382 m; Do vértice **V290** segue até o vértice **V291**, com coordenadas U T M E=629.679,3979 e N=7.761.597,7678, no azimute de $55^{\circ}36'55''$, na extensão de 15,545 m; Do vértice **V291** segue até o vértice **V292**, com coordenadas U T M E=629.691,9444 e N=7.761.607,8985, no azimute de $51^{\circ}04'52''$, na extensão de 16,126 m; Do vértice **V292** segue até o vértice **V293**, com coordenadas U T M E=629.708,6806 e N=7.761.620,4864, no azimute de $53^{\circ}03'06''$, na extensão de 20,942 m; Do vértice **V293** segue até o vértice **V294**, com coordenadas U T M E=629.724,6087 e N=7.761.632,6835, no azimute de $52^{\circ}33'23''$, na extensão de 20,062 m; Do vértice **V294** segue até o vértice **V295**, com coordenadas U T M E=629.740,2850 e N=7.761.644,4634, no azimute de $53^{\circ}04'38''$, na extensão de 19,609 m; Do vértice **V295** segue até o vértice **V296**, com coordenadas U T M E=629.747,7564 e N=7.761.650,6727, no azimute de $50^{\circ}16'15''$, na extensão de 9,715 m; Do vértice **V296** segue até o vértice **V297**, com coordenadas U T M E=629.761,9028 e N=7.761.665,3285, no azimute de $43^{\circ}59'12''$, na extensão de 20,369 m; Finalmente do vértice **V297** segue até o vértice **V01**, (início da descrição), no azimute de $84^{\circ}27'03''$, na extensão de **32,232** m, fechando assim o polígono acima descrito, abrangendo uma área de **1.388.346,334 m²** e **Perímetro de 9.139,220 m**.

Art. 3º - O Anexo I da presente Lei define o zoneamento da URBE - ADE - Caquende, passando a integrar as Leis Municipais nº 2460/05, em seu Anexo V, e Lei Municipal nº 2465/05.


Art. 4º - Fica alterado o Anexo II da Lei Municipal nº 2466/05, (Mapa 2) Macrozoneamento Municipal de Itabirito, passando a vigorar de acordo com o Anexo 02 da presente Lei.

Art. 5º - Os Parâmetros Urbanísticos caracterizados pela presente lei serão regulados conforme determinado na Lei 2460/05, Lei de Parcelamento, Uso e Ocupação da Sede Urbana, no que condiz a seu zoneamento, sendo passível de regulamentação especial mais restritiva em acordo com deliberação normativa do COMPURB.

Art. 6º - Esta Lei entra **em vigor na data de sua publicação**.

Art. 7º - Revogam-se as disposições em contrário.

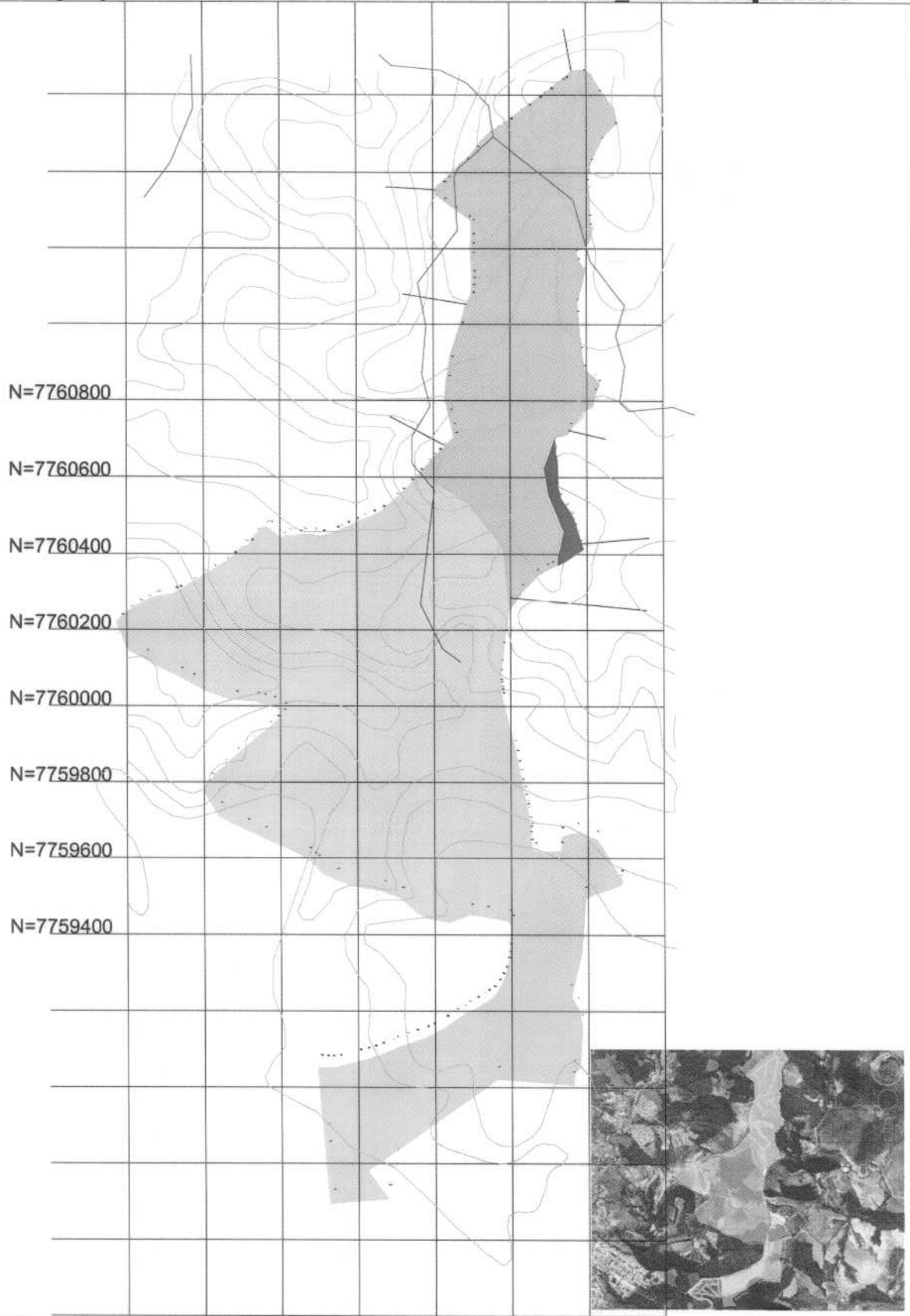
Prefeitura Municipal de Itabirito, 05 de julho de 2012.


Manoel da Mota Neto
PREFEITO MUNICIPAL




1752

ITABIRITO

Uso e ocupação do Solo na Zona Urbana URBE_ADE Caquende



Zonas

-  Zona de Uso Misto 2 - ZUM2
-  Zona de proteção Ambiental - ZPA
-  Zona de Adensamento Restrito - ZAR

0 0,13 0,26 0,39 0,78 km

Projeção UTM - DATUM SAD69 fuso - 23° -Equidistância das Curvas de Nivel: 20 metros
Fonte/Bases: Geominas - CEMIG - PRÓ-CITTÀ - Elaboração: SEMURB

